

今年最後の「立山・剣岳」の撮影ツアー


冬山情報 7号 12 / 29

先日からの天気予報では、予想もだにできなかった「4日ぶりの快晴」が富山に訪れた。25日は午後から曇ってしまったが、今日は本当に「朝から晩まで」快晴だった。上に紹介してある「有持」さんの長期予報がずばり的中した。・・・すごい・・・ということは、正月からは山は「大荒れ」になりそうです。今年最後の「立山・剣岳」の最新情報が皆さんに報告出来て、本当に満足の日でした。

今日の日程

自宅 7:30 - 雷鳥バレースキー場 8:20 - 「瀬戸倉山」手前の三角点 10:00 - 「大辻山」手前の立山の展望台 12:00 - 上市川 13:00 - 浜黒崎海岸 14:30 - 上市・伊 15:00-16:20



雷鳥バレースキー場の賑わい



スキー場のゴンドラを始発まもなく乗り込む。

アルペンスキーから、登山靴と「わかんじき」でいざ「鋸崎山へ・・・だめでも大品山へ」出発。ゴンドラの頂上駅にはたくさんの若者・・・このすばらしい天気感動していたようだ。

大辻山から「立山を望む」



行動の早い(変わり身の早い??)私はやはり、次のターゲットは「大辻山」。

ここのコースはたくさんの方が登っているようだ。

左の写真は「立山少年自然の家」から「鋸崎山」を望む。

積雪もほどほどで、大変歩きやすかった。三番目の写真が「大辻山」、最後は「新雪の立山」である。やはり、厳冬期に「立山」を望むには、ここあたりの「来拝山」-「大辻山」が比較的安全かも知れない。

上市川より「剣岳を望む」





撮影がスムーズにいき、まだ天候が持ちそうなので、上市川から「剣岳」を撮ることにした。
今日の「立山連峰」はたぶん遠く「氷見海岸」からも見えるだろうなと思いながら「移動」
途中、立山の町から数枚「剣岳」「毛勝三山」を撮影した。
・・・予想どおり、上市川の「剣岳」は最高の条件・・・
澄み切った「剣岳」が正面に見える

浜黒崎海岸より「剣岳・立山連峰を望む」









みなさんに紹介するために、ほとんど撮る機会のない、線路からの「立山連峰」です・・・
このように、JRの北陸線からも晴れていれば見えるのですよ。
圧巻の浜黒崎海岸からの「立山連峰」・・・「剣岳」・「毛勝三山」を望む
・・・本来なら、ここで夕日の写真を撮るはずなのだが、今日はせっかくの機会なので、
この後、すぐに「上市・伊折」へと直行することに決めた。

ゴンドラ駅から鋏崎山へ???



・・・鋏崎山ー大品山ー瀬戸倉山どころか、その手前の三角点で退却・・・
23日ごろ「鋏崎山」へ登攀したグループがいたのでラッセルはあまりないと思ったのだが、もう大変
最初から膝から上まで、およそ70-80cm以上のラッセル・・・これは疲れる。
これ以上前へ進んでも「景観」はあまり変わらないので、・・・すぐに退却・・・

今年最後の剣岳の「夕焼けショー」



夕日まで、天気が持つとは思っても見なかったが、上市・伊折橋で夕焼けの自然の壮大なドラマを見ることができた。・・・
約30分間の夕焼けのショーを是非見てください。