

# 大倉山より「新雪の剣岳」を望む

冬山情報 3 11 / 25

なんと、天気予報ではよい天気が望めなかった 11 / 25 ですが、朝方にならりと天気予報が変わって、午前中晴れるとのこと。・・・予定を変更して、無理やり、山へ行くことにした。・・・次の候補は「楢崎山」、「立山」か「大倉山」であったが、迷ったあげく、午後の天気も気になるので、とりあえず「大倉山」へ行くことにした。


この山は、剣岳周辺が登山条例で入りにくい5/15まで、気軽に「剣岳」と「毛勝三山」を望める絶好のポジションとして最適である。

来年の春は、是非登りたいと思っています。

今日の日程

自宅 7:15 - みのわ温泉 7:30 - 伊折の橋 7:45 - 大倉山登山口 8:00 - 尾根への三角点〔1000m〕 9:00 - 大倉山頂上 10:30 - 三角点 11:30 - 登山口 12:15 - 伊折橋 12:30 - みのわ温泉 13:00 ・・・「レストラン魚清」にて、ビールとラーメンがおいしい。

このところ毎日来て見ている伊折橋からの剣岳です。まだ、今日までなんとか見ることができました。相変わらず、人が多い。・・・この三日間、実にたくさんの方が訪れたと思います。



伊折からの「大倉山」への入口は、「いwana料理」を出してくれる料理屋「はやつき」のすぐ側にあります。ただし今年には工事中です。ここからの道はオフロードなので利用しないほうがよい。

最近、完成した林道が伊折橋のすぐ手前にあります。左の道を登ってください。完全舗装されました。



左は、林道の途中から大倉山の登山口を見渡す場所です。  
右の写真は「大倉山山岳会」の設置した入口の看板です。




しばらく登ると、もう案内の標識がありました。ここで1/2ということは、多分下の林道からのことだと思います。

これから先、なんと100mごとに丁寧に設置されています。右の写真は、1000m地点。  
急なのぼりがここで終わり、後はゆるやかな稜線になります。




大倉山頂上の手前の「剣岳の展望台」です。昨日登った「大猫山-大猫平」が目の前に見えます。  
剣岳もはっきり見えます。



目指す「大倉山」が見えました。しばらくすると、もう3/4のポイントです。  
この辺から、雪が積もっていました。今年の冬は早そうです・・・



頂上付近にある、「大倉山登山道の記念碑」・・・剣岳が本当に立派に見えます。  
残念ながら、昨日よりは天候が下り坂で、条件が悪くなりました。



「大倉山」の頂上の「ほこら」から望む「毛勝三山」と「剣岳」周りの雑木がじゃまをしていて、はっきりが見えにくい。



今回は、樹木があって今ひとつであったが、「毛勝三山」「剣岳」を望むポジションとしては最高である。  
春山であれば、積雪があり、ほとんど視界をさえぎるものがないと思うので、是非もう一度訪れたい。

